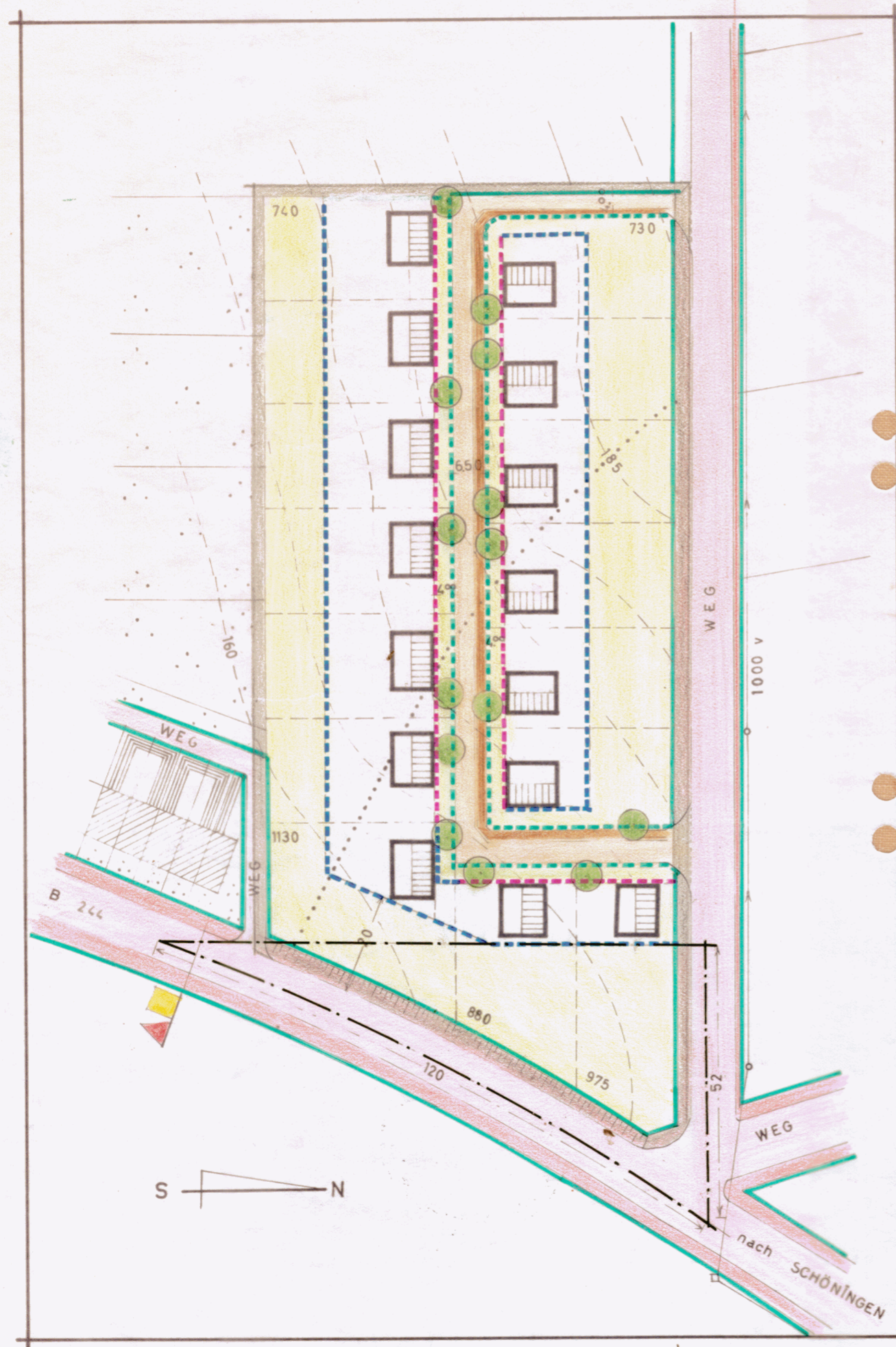


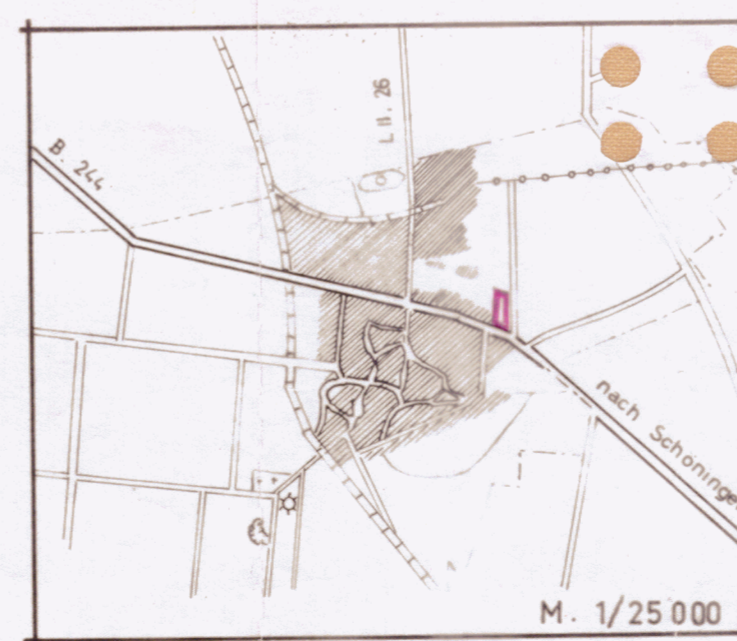
69a

An der Schöninger Straße

BauNVO
nicht anwendbar



VORH	GEPL	
		Zwingende Baulinie
		Baugrenze
		Straßenbegrenzung
		Eigentumsgrenze
		Senkungsgebietsgrenze
		Anbaugrenze und Unterhaltsgrenze
		Begrenzung des Planungsraumes
		Private Freifläche
		Gebäude
		Zu pflanzende Bäume
		Öffentliche Verkehrsfläche



REINES WOHNGEbiet
OFFENE BEBAUUNG
Geschossflächenzahl 0,3
Geschosszahl 1-2

Aufgestellt September 1961 ort Braunschweig den 15.9.1961

Paul O. H. Utech
Beratender Architekt und Ortsplaner
Braunschweig-Gliesmarode
Carl-Heiß-Straße 7

Planverfasser

Beschlossen als Satzung gemäß § 10 des Bundesbaugesetzes
in der Fassung vom 23. Juni 1960 (BGBl. IS. 341)
in Verbindung mit § 6 der Nieders. Gemeindeord-
nung vom 4. März 1955 (Nds. GVBL. S. 55)
in der Sitzung der Gemeinde am 30. III. 62



Melndorf
Bürgermeister


Gemeindedirektor

Hat aufgetragen gemäß § 2 Abs. 6 des Bundesbaugesetzes in
der Fassung vom 23. Juni 1960 in der Zeit vom 19.9.1961 bis
10.10.1961 für Hoiersdorf, den 25.10.1961



Gemeindedirektor

Überprüft vom Straßenbauamt Helmstedt
Helmstedt, den 19.4.1962



Reg-Baurat

Genehmigt gemäß § 11 des Bundesbaugesetzes in der Fassung
vom 23. Juni 1960 mit Verfügung vom 3.5.1962 - 415 585/62 -
Braunschweig den 3.5.1962

Der Präsident des Nieders. Verw.-Bez
Braunschweig-Abt Ic Hochbau-



Präsident

BEBAUUNGSPLAN

"An der Schöninger Strasse"

HOIERSDORF

Landkreis Helmstedt

M. 1/1000